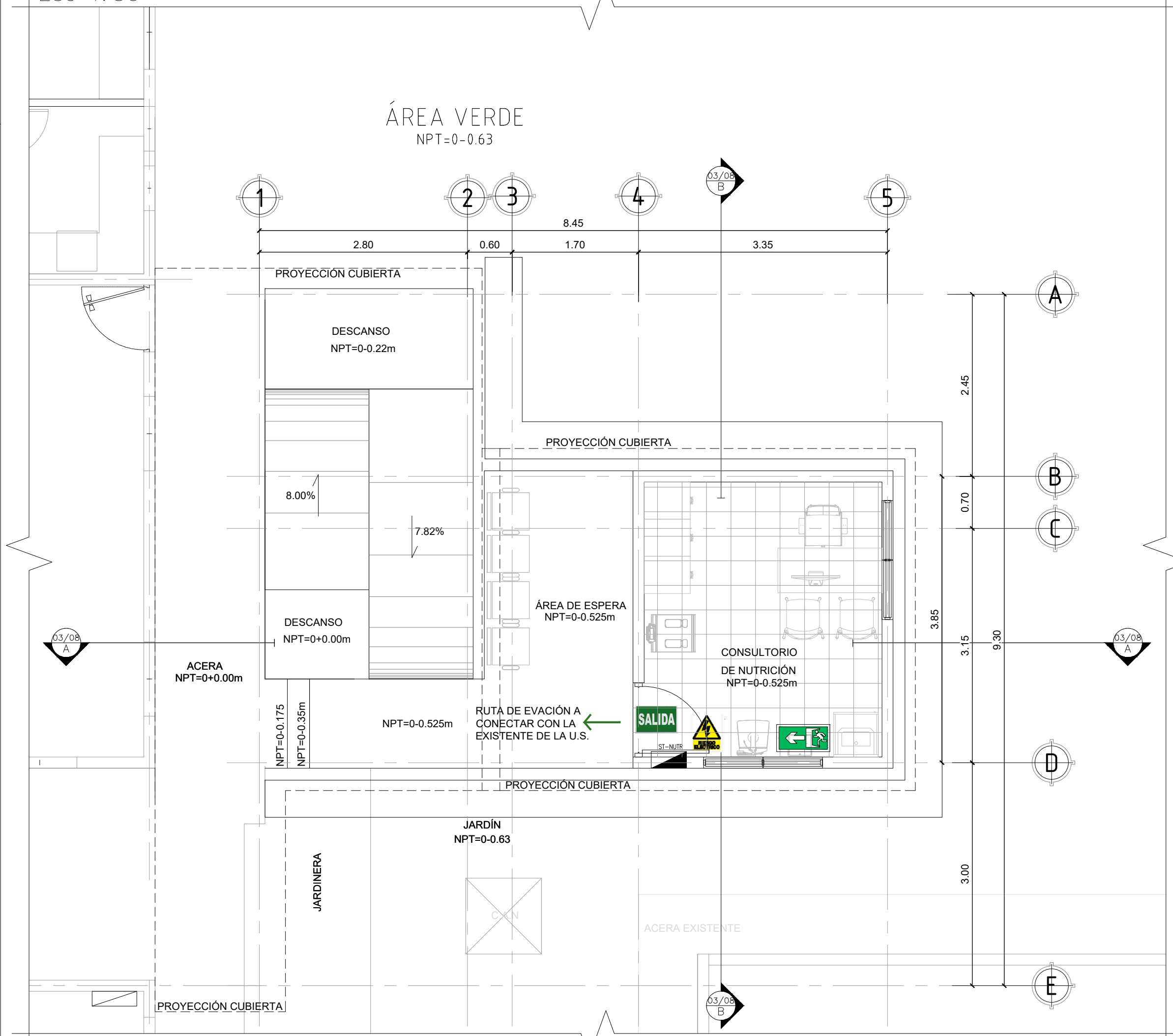
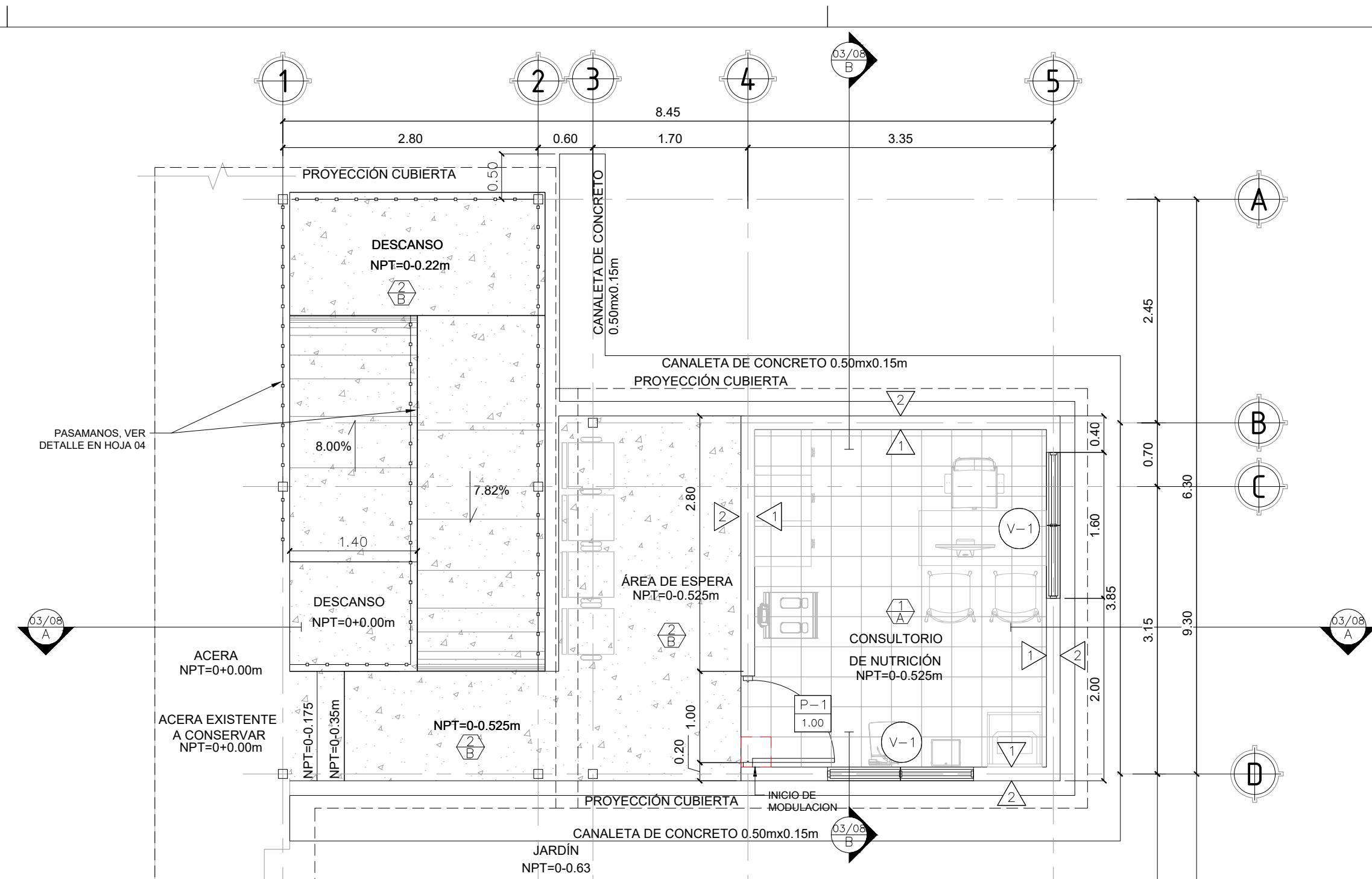


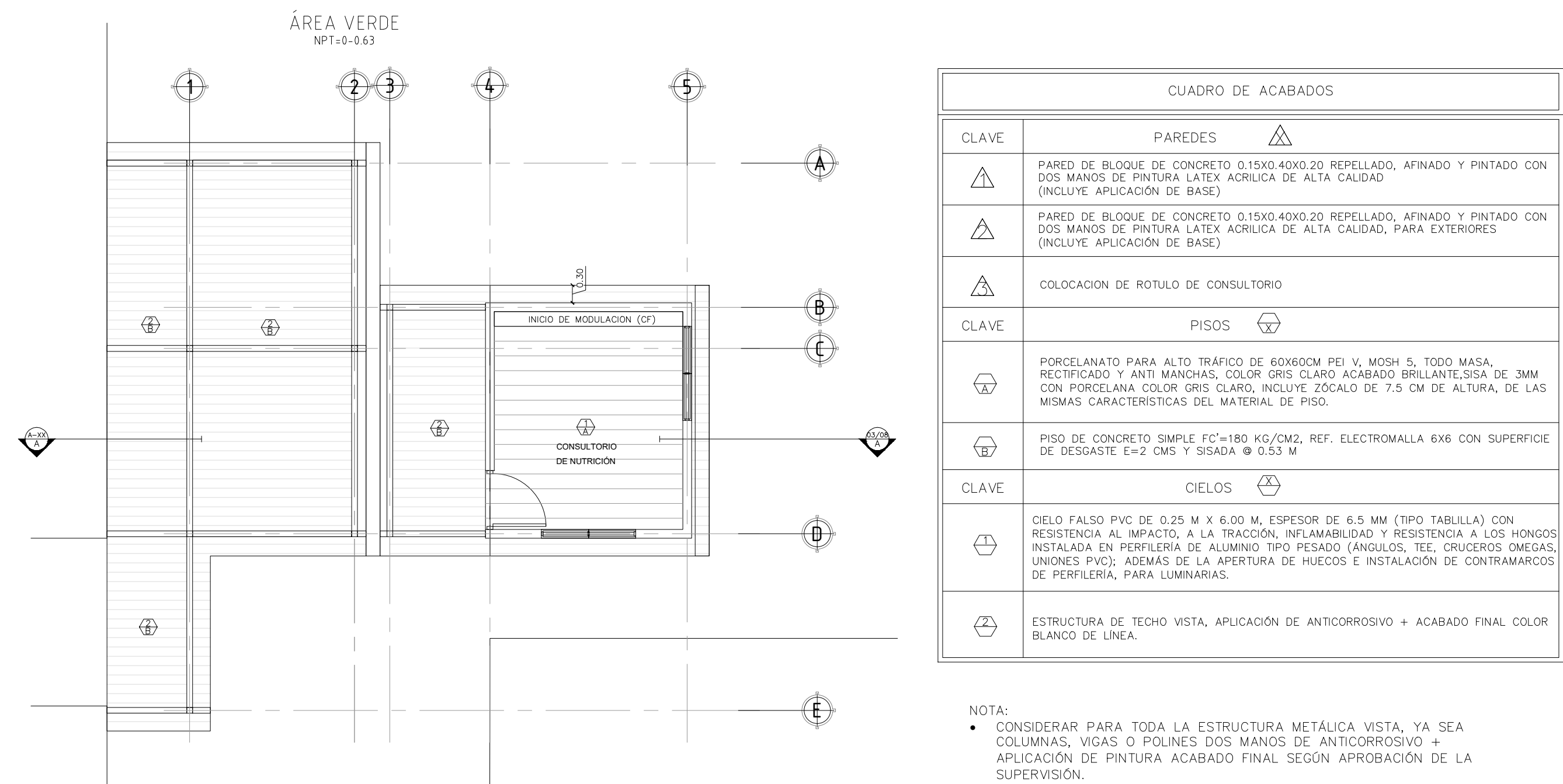
PLANTA DE CUBIERTA DE TECHOS
CONSULTORIO DE NUTRICION – US ATIQUIZAYA
Esc 1:50



PLANO DE SEÑALIACIÓN Y RUTA DE EVACUACIÓN
CONSULTORIO DE NUTRICION – US ATIQUIZAYA
Esc 1:50



PLANTA DE ACABADOS
CONSULTORIO DE NUTRICION – US ATIQUIZAYA
Esc 1:50



PLANTA DE ACABADOS EN CIELO FALSO
CONSULTORIO DE NUTRICION – US ATIQUIZAYA
Esc 1:75

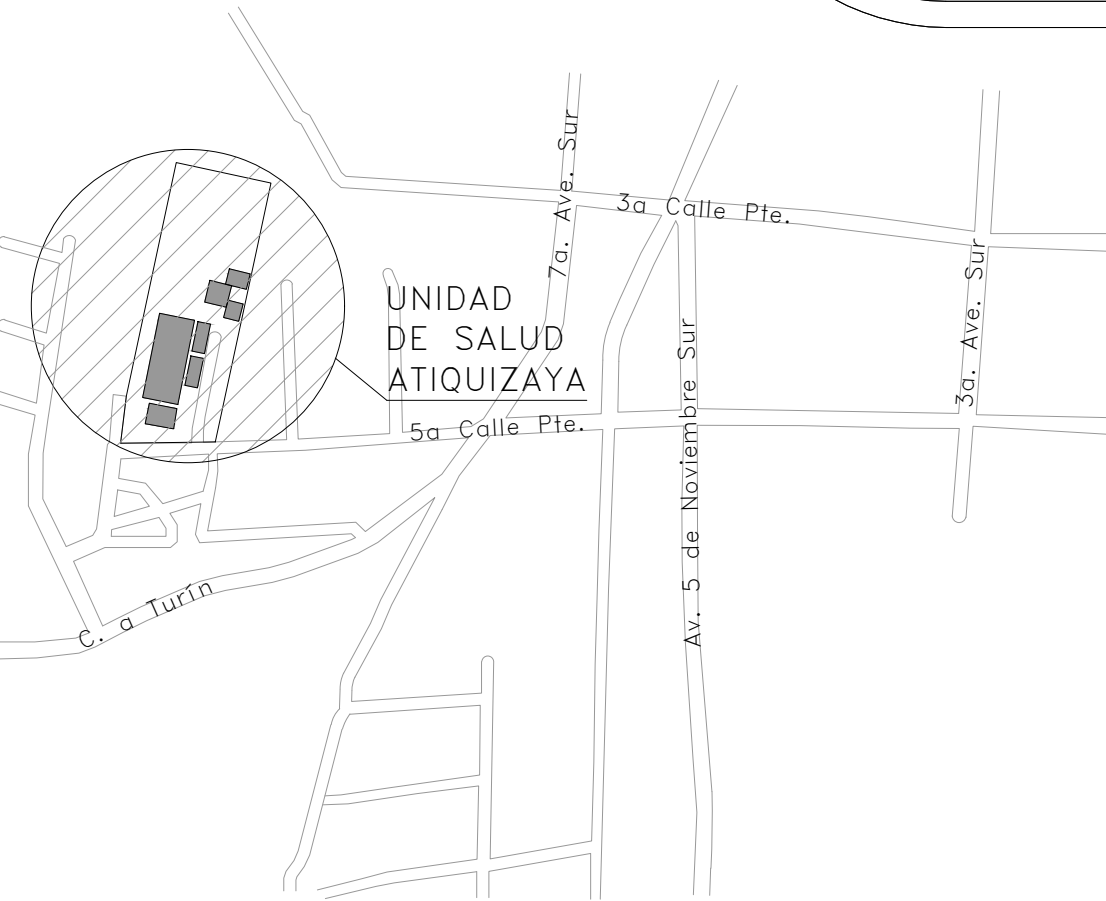
CUADRO DE SIMBOLOGÍA Y DESCRIPCIÓN DE SEÑALÉTICA						
SEÑALES DE SALVAMENTO O EMERGENCIA						
SEÑAL	SIMBOLOGÍA	FONDO	TEXTO	ÍCONO	MATERIAL E INSTALACIÓN	UBICACIÓN
RUTA DE EVACUACIÓN		VERDE	BLANCO	BLANCO	MATERIAL: RÓTULO ELABORADO DE LÁMINA DE PVC DE 1/4". ARTE Y SIMBOLOGÍA REALIZADA EN VINIL ADHESIVO CALIDAD 3M O SIMILAR, RECORTE EN PLOTTER COMPUTARIZADO.	SEÑAL SERÁ UBICADA EN PAREDES INTERIORES DE PASILLOS DE CIRCULACIÓN A UNA ALTURA DE 2.00m
SALIDA		VERDE	BLANCO	BLANCO	SUJECCIÓN: 4 TORNILLOS NIQUELADOS DE CABEZA PLANA DE 38.1mm (1.5"). ARANDELA PLÁSTICA TRANSPARENTE Y ANCLAS PLÁSTICAS, UBICADOS EN CADA UNA DE LAS ESQUINAS DEL RÓTULO.	SEÑAL SERÁ UBICADA SOBRE CARGADERO DE PUERTA DE SALIDA, A UNA ALTURA DE 0.15 M, MEDIDA A PARTIR DEL MARCO DE PUERTA SUPERIOR.
RIESGO ELÉCTRICO		BLANCO	NEGRO	ROJO Y NEGRO		SEÑAL SERÁ UBICADA A UNA ALTURA DE 1.70M DONDE SE UBIQUE EL TABLERO ELÉCTRICO, SIEMPRE QUE HAYA ESPACIO DISPONIBLE PARA COLOCARSE.
INDICADOR DE RUTA DE EVACUACIÓN		VERDE	BLANCO	BLANCO	INDICADOR DE RUTA DE EVACUACIÓN NO VISIBLE EN EL PROYECTO, ESTAS PERMITEN INDICAR LA UBICACIÓN DE LUMINARIAS Y SALIDAS DE EMERGENCIA, LIBRES DE OBSTÁCULO.	

NOTAS GENERALES:

DIMENSIONAMIENTO:
LAS DIMENSIONES SE HAN CONSIDERADO TOMANDO UNA DISTANCIA DE OBSERVACIÓN ENTRE 10 A 15 m.

MANTENIMIENTO DE LA SEÑALIZACIÓN:
PARA EL MANTENIMIENTO DE LA SEÑALIZACIÓN SE DEBE ESTABLECER UN PROGRAMA DE REVISIONES PERIÓDICAS, PARA CONTROLAR EL CORRECTO ESTADO DE LA MISMA, HAY QUE CONSIDERAR QUE SI SURGEN MODIFICACIONES EN LAS ACTIVIDADES REALIZADAS, SE DEBERÁN INCORPORAR LAS EVALUACIONES PERTINENTES Y AGREGAR LA SEÑALIZACIÓN NECESARIA PARA SU CORRECTA IDENTIFICACIÓN.

ESQUEMA DE UBICACIÓN SIN ESCALA



ATIQUIZAYA, AHUACHAPÁN.



REPÚBLICA DE EL SALVADOR
MINISTERIO DE SALUD

PROYECTO:
"ADECUACIÓN Y REHABILITACIÓN DE INFRAESTRUCTURA PARA CONSULTORIOS DE NUTRICIÓN LOTE 2".

CONCURSO No:

CONTENIDO:

PLANOS ARQUITECTÓNICOS, PLANTA DE ACABADOS EN PISO Y CIELO FALSO Y PROPUESTA DE RUTA DE EVACUACIÓN

DISEÑO ARQUITECTÓNICO:
UGPPI-CSJ

DISEÑO ESTRUCTURAL:
UGPPI-CSJ

REVISÓ Y APROBÓ:

DISEÑO ELÉCTRICO:
UGPPI-CSJ

DISEÑO HIDRÁULICO:
UGPPI-CSJ

UGPPI-CSJ

ESCALA:

INDICADAS

FECHA:

MAYO 2025

HOJA No:

03/09